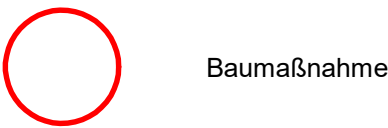


Zeichenerklärung

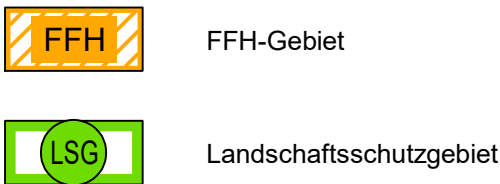
Planung



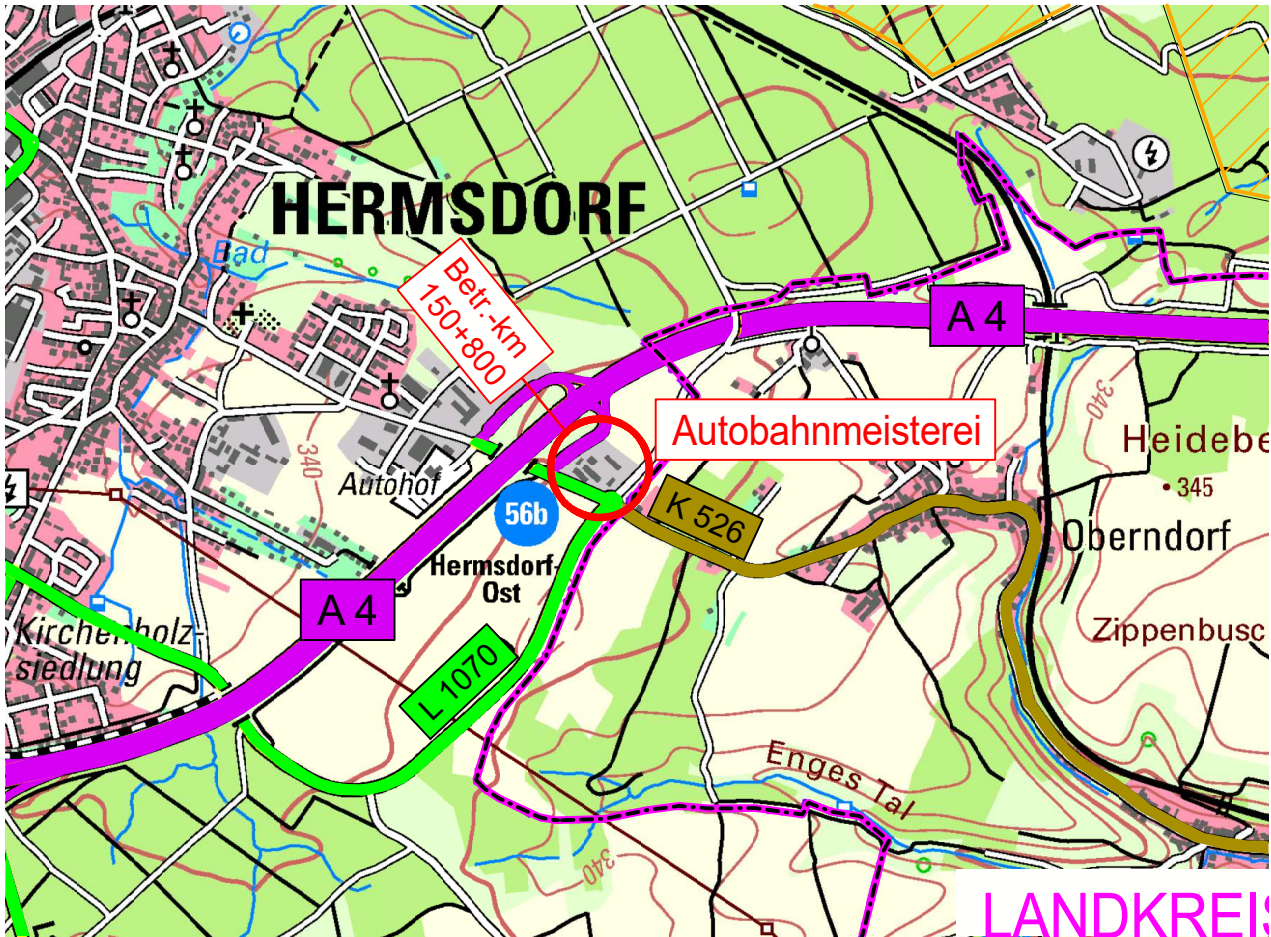
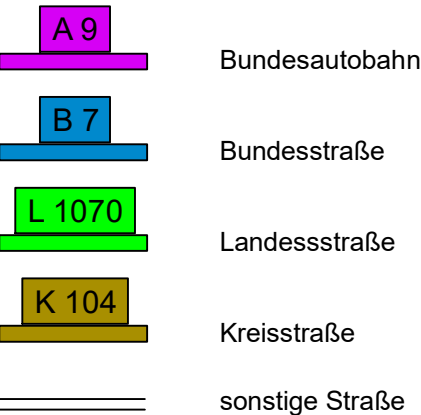
Verwaltung



Schutzgebiete
Natur, Landschaft, Wasser



Straßennetz
vorhanden



	Die Autobahn Niederlassung Ost Außenstelle Erfurt		bearbeitet	
			freigegeben	
			Projekt-Nr.	A10342-00

Nr.	Art der Änderung	Datum	Zeichen

Lagesystem	GK/RD83	Stand Kataster	
Höhensystem	HN	Bestandsvermessung	

AUSSCHREIBUNG

Die Autobahn GmbH des Bundes NL Ost Außenstelle Erfurt		Unterlage / Blatt-Nr.: 3 / 1 Übersichtslageplan	
AM, An den Pechgelängen 1, 07629 Hermsdorf		Maßstab: 1:25000	
PROJIS-Nr.:		Neubau und Erweiterung WD-Anlage Bereich A4_AM Hermsdorf, FR Görlitz, Errichtung Soleerzeugeranlage, Erweiterung Soletanks	
Aufgestellt: Die Autobahn GmbH des Bundes Niederlassung Ost Außenstelle Erfurt / AL B1/ASL Gustav-Weißkopf-Straße 4, 99092 Erfurt		Geprüft: Die Autobahn GmbH des Bundes Niederlassung Ost Abteilung Hochbau C4 Magdeburger Str. 51, 06112 Halle/Saale	
Ort, Datum, Unterschrift		Ort, Datum, Unterschrift	
		Genehmigt: Die Autobahn GmbH des Bundes Niederlassung Ost Geschäftsbereich C Magdeburger Str. 51, 06112 Halle/Saale	
		Ort, Datum, Unterschrift	